



STATUTÁRNÍ MĚSTO TŘINEC

MAGISTRÁT MĚSTA TŘINEC

Jablunkovská 160, 739 61 Třinec

VÁŠ DOPIS ZN.: MMT/77628/2025/SMM/Sk
ZE DNE:
ČÍSLO JEDN.: MMT/90897/2025/SMM/Sk
SPIS. ZN.: MMT/15110/2025/SMM/Sk

VYŘIZUJE: Ing. Lucie Szkanderová
TELEFON: 558 306 273
E-MAIL: lucie.szkanderova@trinecko.cz

Doporučeně

Vážená paní
Ing. Šárka Valošková
Na Desátém 1177/29
702 00 Ostrava

V zastoupení investora:

statutární město Třinec, Magistrát města
Třince, Jablunkovská 160, 739 61 Třinec

DATUM: 2025-12-10

Stanovisko statutárního města Třince

Statutární město Třinec souhlasí:

- se stavbou „Hřiště u knihovny - Třinec“,
- se zřízením provizorního sjezdu na místní komunikaci III. třídy č. 617c na pozemcích parc. č. 2492/1 a 2492/2 v k. ú. Lyžbice,
- se zábořem parkovacích míst a úpravou dopravního režimu na komunikacích dle návrhu odsouhlaseného Policií ČR, Policie ČR, Krajské ředitelství policie Moravskoslezského kraje, Územní odbor Frýdek-Místek, dopravní inspektorát Frýdek-Místek a povoleného ve stanovení přechodné úpravy.

viz situační snímek s tím, že budou dodrženy níže uvedené podmínky.

V místě stavby se nachází veřejné osvětlení (zemní kabelové vedení, svítidla) – viz příloha, ve vlastnictví statutárního města Třince a ve správě společnosti ELTODO OSVĚTLENÍ, s. r. o. Žádosti o podklady a k vyjádření naleznete na stánkách www.eltodo.cz. Pokud dojde k zásahu do vedení a zařízení veřejného osvětlení je nutné kontaktovat správce veřejného osvětlení – p. Nenza, tel. 724 375 119.

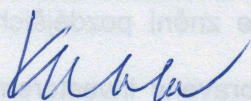
Při realizaci stavby budou dodrženy následující podmínky:

1. Za účelem zajištění přístupu ke stavbě „Hřiště u knihovny, Třinec“ budou opraveny chodníky mezi domy čp. 545 a 542, jelikož je jejich stav nevyhovující a nejsou bezbariérové.
2. Chodníky, po kterých je zajištěn přístup k hřištím, musí splňovat ČSN 73 4001 Přístupnost a bezbariérové užívání.
3. Z důvodu zajištění bezpečnosti a plynulosti silničního provozu bude v souladu s § 77 zákona č. 361/2000 Sb., o provozu na pozemních komunikacích a o změnách některých zákonů, ve znění pozdějších předpisů, bude požádán o vydání stanovení přechodné úpravy silničního provozu v předstihu příslušný správní orgán (odbor dopravy, MM Třinec). Návrh dopravního značení bude správním orgánem projednán s Policií České republiky.
4. Zábor parkoviště v místech vjezdu bude povolen rozhodnutím o povolení zvláštního užívání komunikace (§ 25 zákona 13/1997 Sb., o pozemních komunikacích, ve znění pozdějších předpisů).
5. Pokud při stavbě dojde k poškození komunikací, budou komunikace opraveny investorem stavby nebo dodavatelem stavby v rozsahu požadovaném odborem dopravy.
6. Zahájení stavebních prací musí být oznámeno odboru ŽPaZ minimálně 3 pracovní dny předem. Oznámení se provede písemně prostřednictvím formuláře „Oznámení o vstupu na pozemky veřejné zeleně“, který je dostupný na webu města Třince.



7. Jelikož je zařízení staveniště v situaci vyznačeno orientačně, bude před zahájením stavby určeno konkrétní umístění staveniště včetně skladovacích ploch na místě samém odsouhlaseno pracovníkem odboru ŽPaZ na místě. V rámci tohoto odsouhlasení bude pořízena fotodokumentace stávajícího stavu dotčeného území.
8. Pohyb stavební techniky a zařízení staveniště musí být veden prioritně po stávajících zpevněných plochách. V případě nutnosti využití nezpevněných ploch musí být použity pojezdové desky pro minimalizaci poškození vegetace. **Přístupová trasa ke stavbě musí být vyznačena v mapovém podkladu a předem schválena odborem ŽPaZ.** Vjezd mimo vyznačené záборы je přísně zakázán. Jakýkoli pohyb mimo schválené trasy bude považován za porušení podmínek.
9. Veškerý stavební materiál, zařízení a konstrukční prvky nesmí být uloženy přímo na trávník. Materiál musí být uložen výhradně na vhodném podkladu (např. dřevěných, plastových nebo technických deskách), který zabrání přímému kontaktu s terénem a omezí poškození trávníku a zhutnění půdy. Podklad musí být udržován v technicky způsobilém stavu a po skončení stavby odstraněn.
10. Materiál a zařízení musí být řádně oploceny, aby nedocházelo k jejich šíření mimo vymezený prostor. Oplocení musí být doplněno ochrannou zakrývací sítí z důvodu bezpečnosti, pořádku a vizuálního odstínění.
11. Staveniště nesmí zasahovat do kořenového prostoru stávajících dřevin. Ochrana zeleně bude dohodnuta na místě stavby s pracovníkem odboru ŽPaZ. Kořenové prostory musí být oploceny, aby se předešlo poškození. Jakýkoliv zásah do nadzemních částí dřevin je možný pouze po předchozím souhlasu správce zeleně a pouze kvalifikovanou osobou (např. certifikovaný arborista).
12. Po celou dobu výstavby musí být dodržena norma ČSN 83 9061 – *Ochrana stromů, porostů a vegetačních ploch při stavebních pracích*. Nesmí dojít k poškození nadzemních ani podzemních částí dřevin. Odbor ŽPaZ si vyhrazuje právo kontrolovat plnění výše uvedených opatření.
13. Veškeré trávníky poškozené výstavbou budou uvedeny do původního stavu dle normy ČSN 83 9031 – *Trávníky a jejich zakládání*. Před navezením nové vrstvy zeminy bude provedena rekultivace podkladu a pořízena fotodokumentace. Zhutněné půdy budou provzdušněny vhodnou technikou, následně upraveny orníci (min. 5 cm bez skeletu), osety parkovou směsí trav (25 g/m², bez příměsí jetele) a zaválcovány. V době předání musí být trávník zapojený, posečený, s min. 75% pokryvností osiva. Dlaždice okapového chodníku budou uloženy do úrovně terénu.
14. Odpad vzniklý během stavebních prací bude shromažďován tak, aby byl zabezpečen proti úniku a znečišťování okolních pozemků. V případě znečištění okolí jakýmkoliv odpadem bude neprodleně provedeno vyčištění všech zasažených pozemků.
15. Vytvoření dostatečného prostoru pro nakládání s odpady a zajištění vlastních shromažďovacích prostředků pro oddělené umístění jednotlivých druhů odpadů vznikajících během stavebních prací.
16. Uzávěření smlouvy se zařízením k nakládání s odpady na zjištění svozu stavebního odpadu, směsného komunálního odpadu a tříděného odpadu.
17. Po ukončení stavebních prací bude jejich dokončení neprodleně oznámeno odboru ŽPaZ, který provede fyzické převzetí dotčených ploch, jenž bude možné pouze při splnění všech podmínek.
18. Kontaktní osobou v této záležitosti je Joanna Niemiecová, e-mail: joanna.niemiecova@trinecko.cz, telefon 558 306 338 nebo mobil 774 749 862.

S pozdravem



Mgr. Ivo Kaleta
náměstek primátorky

Přílohy

Situační snímek

Situace veřejného osvětlení

DĚTSKÁ ZÓNA - cca 830 m2 (EPDM) + cca 291 m2 (asfalt)

SOUHRN DĚTSKÝCH VÝBAVENÍ A PRVKŮ

- 01 - BARVĚNÉ HOVNÝ - 2039
- 02 - PRŮMYŠLNÝ LABYRINT - 154,96
- 03 - HOUPÁČKA TŘE S MŮČKOU - 19372
- 04 - HAYSKÁ PYRAMIDA - 95330
- 05 - HEXAGON HOUPÁČKA - 302
- 06 - VĚZ S TROUBKOU - 11733
- 07 - SESTAVA BONGÓ - 18075
- 08 - TRAMPOLINA MEZEM - 2305 - 4 KS
- 09 - TRAMPOLINA BIG 50R - 2343 - 3 KS
- 10 - ROTUJÍCÍ HOUPÁČKA MŮ - 13331
- 11 - PROLEZÁČKA POLYURETHAN - 1610
- 12 - TWISTER - 2301
- 13 - BALANČNÍ LÁVNA - 16424
- 14 - INFORMACE TABULE (A2) - 2244 - 2x
- 15 - BETONOVÉ NEBO GUMOVÉ SEDÁKY - 2x

DOPLNĚJÍCÍ PLOCHY

- 01 - PŘÍPOJNÝ CHODNÍK - cca 40 m2
- 02 - DOPROVODNÁ OKRASNÁ ZELEŇ (KEŘE) - cca 880 m2
- 03 - PŘESAZENÍ 1 NOVÝCH STROMŮ
- 04 - NÁHRADA JEDNOHO STROMU (DUB)
- 05 - VÝSADBA 3-5 NOVÝCH STROMŮ
- 06 - LAVICE (BETONOVÉ BLOKY) - 2 KS
- 07 - ODPADKOVÝ KOS - 2x



BOULDERING ZÓNA - cca 70 m2 (EPDM)

- 01 - STĚNOVÁ HOUPÁČKA S KOSTKA XL - 22428
- 02 - KŘESLEL NA ŽELEZNÉ
- 03 - VODOKOTVOVÝ ŽEBŘÍK

DOPLNĚJÍCÍ PLOCHY

- 01 - LAVICE (BETONOVÉ BLOKY) - 2 KS
- 02 - ODPADKOVÝ KOS - 2x
- 03 - HRY S PÍSEKEM - 19234
- 04 - HRY S PÍSEKEM S KYTKOU - 19180
- 05 - HRY S PÍSEKEM - VÁHY - 19162
- 06 - HRY S PÍSEKEM - 19159
- 07 - PULTÍK SE DVĚMA DOURAHI - 19166
- 08 - INTERAKTIVNÍ STĚNA - 21176
- 09 - HERNÍ SESTAVA - 11140
- 10 - INFORMACE TABULE (A2) - 2244 - 2x
- 11 - OPLACENÍ PLOCHY PÍSKOVNÍSTĚ 1x12 M - 60 K² - 2x VSTUPNÍ BRANKA A 1x DVYŘÁKOVÁ BRANKA

ZÓNA PÍSKOVNÍSTĚ V OPLACENÍ S INTERAKTIVNÍMI PRVKY - cca 182 m2 (písek 116 m2)

SOUHRN DĚTSKÝCH VÝBAVENÍ A PRVKŮ

- 01 - BAGR - 19234 - 2x
- 02 - HRY S PÍSEKEM - 19159
- 03 - HRY S PÍSEKEM - 19234
- 04 - HRY S PÍSEKEM S KYTKOU - 19180
- 05 - HRY S PÍSEKEM - VÁHY - 19162
- 06 - HRY S PÍSEKEM - 19159
- 07 - PULTÍK SE DVĚMA DOURAHI - 19166
- 08 - INTERAKTIVNÍ STĚNA - 21176
- 09 - HERNÍ SESTAVA - 11140
- 10 - INFORMACE TABULE (A2) - 2244 - 2x
- 11 - OPLACENÍ PLOCHY PÍSKOVNÍSTĚ 1x12 M - 60 K² - 2x VSTUPNÍ BRANKA A 1x DVYŘÁKOVÁ BRANKA

DOPLNĚJÍCÍ PLOCHY

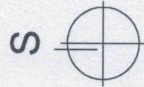
- 01 - PŘÍPOJNÝ CHODNÍK - cca 277 m2
- 02 - DOPROVODNÁ OKRASNÁ ZELEŇ (KEŘE) - cca 600 m2
- 03 - LAVICE (BETONOVÉ BLOKY) - 3,4 KS
- 04 - ODPADKOVÝ KOS - 2x

12. 12. 2023

V Tinci dne
souhlasíme se stavbou

Mgr. Ivo Kaleta
náместek primátorky

STATUTÁRNÍ MĚSTO TRINEC
MAGISTRÁT MĚSTA TRINECE
Jablunkovská 160, 739 61 Trinec
IČO 00297313 DIČ CZ00297313

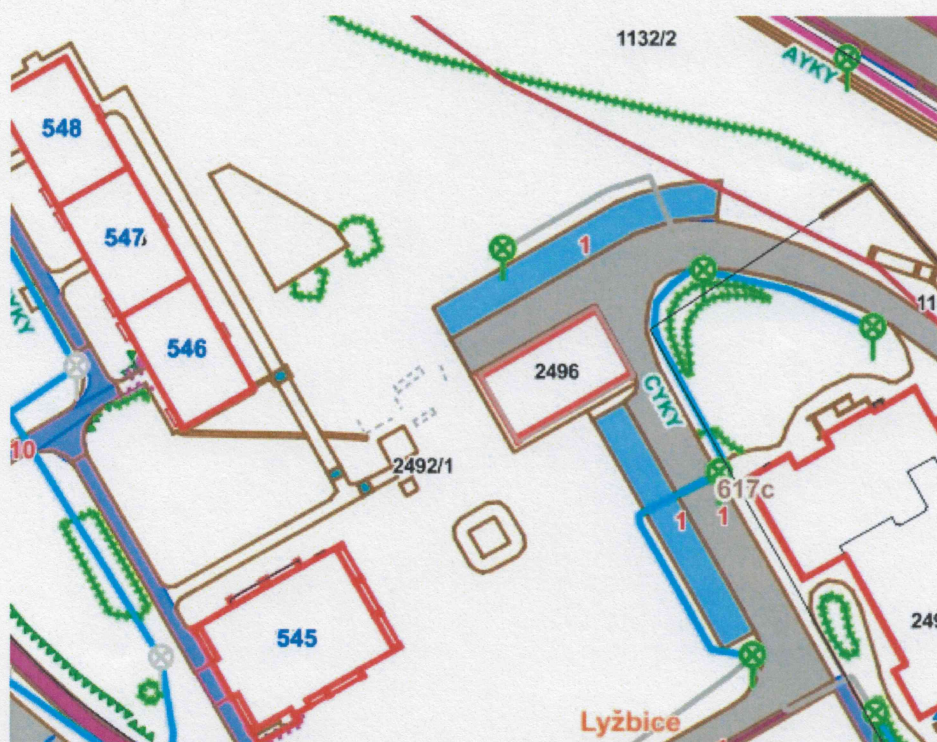


Ing. Vladimír
Hofelka
Digitální podpis:
Věrohodnost potvrzená
Doklad podpisu:
Schvaluji
tento dokument.

Zodpovědný projektant	Ing. Vladimír Hofelka	Made 4 BIM s.r.o.
Vypracoval	Pavel Klus	Věrohodnost potvrzená Doklad podpisu: Schvaluji tento dokument.
Investor	statutární město Trinec, Jablunkovská 160, Trinec, PSČ: 739 61	
Název akce	„Hřiště u Knihovny, Trinec“	
Místo	Lidická 545, Luby 739 61, Trinec	
Číslo PD	D.1.1. Architektonicko-stavební řešení	
Název výkresu	Koordinátní situáční výkres	
Fornit	A2	Datum
Měřítko	1:200	Stupeň PD
Číslo výkresu		DSP

C.3

Situace veřejného osvětlení



Legenda

VEDENÍ VO (dle druhu)

- AlFe
- AES
- AYKY
- CYKY
- CYKY-J
- CYKY-Z
- CYMYZ
- neurčeno

Kabelová trasa

- kabelová trasa

VPUSTI (dle typu)

- vpust'
- obrubníková vpust'
- horská vpust'

MÍSTNÍ KOMUNIKACE (obrysy)

- místní komunikace - obrys

MÍSTNÍ KOMUNIKACE (dle typu prvku)

- vozovka
- parkoviště
- zastávkový záliv
- chodník při mk nebo úk